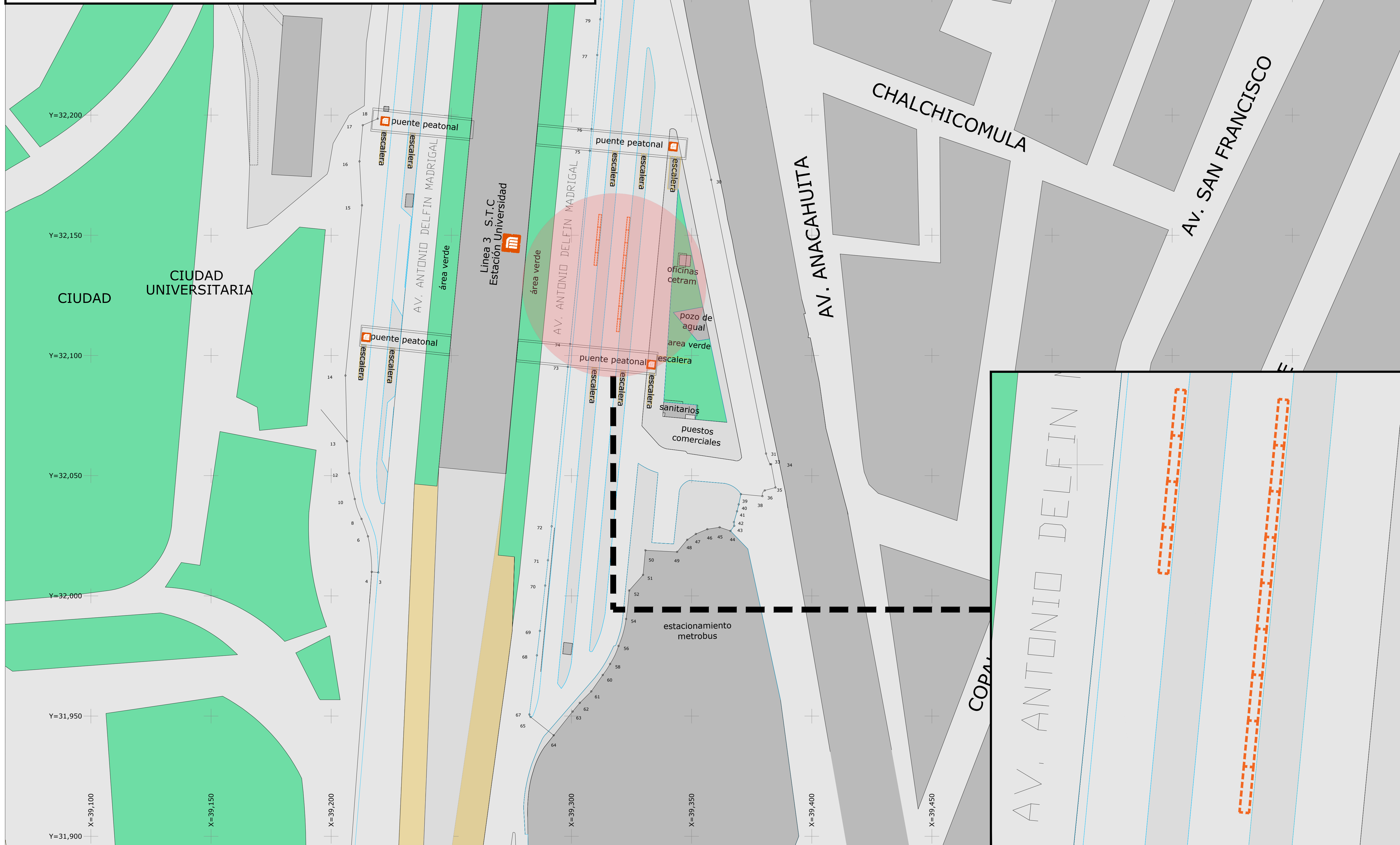


Norte


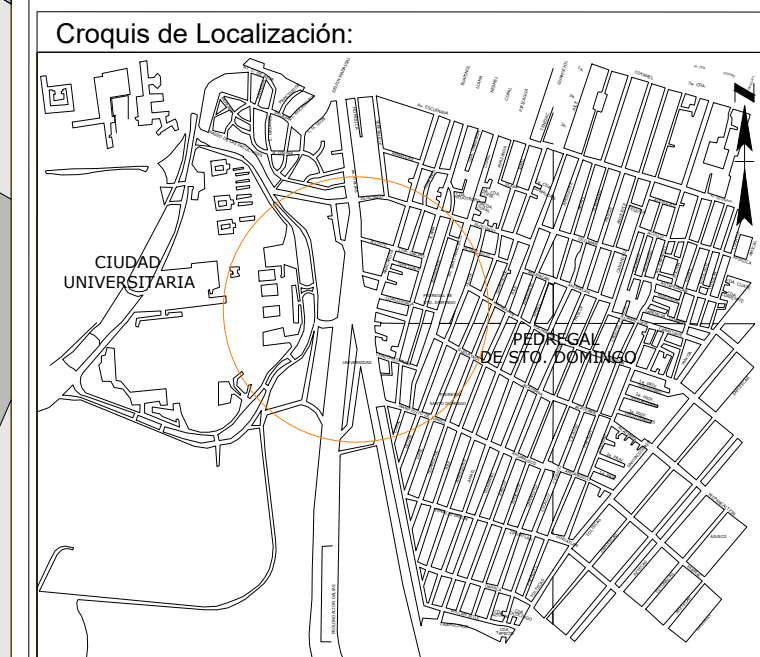
# CETRAM UNIVERSIDAD



## ASCENSOS CONTINGENCIA




GOBIERNO DE LA CIUDAD DE MÉXICO  
 Jefa de Gobierno de la Ciudad de México  
 Dra. Claudia Sheinbaum Pardo  
 Secretario de Movilidad  
 Mtro. Andrés Lajous Loeza  
 Directora General del Órgano Regulador de Transporte  
 Lic. Natalia Rivera Hoyos



Simbología:

- ACCESO AL METRO
- POLIGONO QUE DELIMITA EL PREDIO
- NÚMERO DE VERTICE
- VERTICE DE POLIGONAL
- RETICULA A CADA 50.00m

FRACCIÓN	SUPERFICIE
1	5,040.60 m <sup>2</sup>
2	17,546.73 m <sup>2</sup>
<b>TOTAL</b>	<b>22,587.33 m<sup>2</sup></b>

Notas Generales:

1. LAS COPIAS REVERSAL DIBUJO
2. NIVELES Y ACOTACIONES EN METROS, A SES O PÁROS DE ALBANELERÍA
3. NO SE TOMARÁN CUERPOS ESCALA DE ESTE PLANO
4. EL NIVEL 500 DEFINIDO POR EL PROYECTO CORRESPONDE A LA PLATAFORMA DE DESPLANTE INDICADA EN EL LEVANTAMIENTO TOPOGRÁFICO.

Lic. Natalia Rivera Hoyos  
 Directora General del Órgano Regulador de Transporte

Ing. Pavel López Medina  
 Director Ejecutivo de los Centros de Transferencia Modal

**CENTRO DE TRANSFERENCIA MODAL "UNIVERSIDAD"**

Av. Antonio Delfín Madrigal, entre Pedro Henríquez Ureña (Eje 10 Sur) y Av. Aztecas, Col. Santo Domingo, Col. Pedregal de Santo Domingo, Alcaldía Coyoacán C.P. 04369

Anexo: Ubicación de Rutas

Norte: Clave: RT\_00 No Plano: 01

Escala: 1:1600 Acotaciones: MTS  
 Fecha: MARZO 2020 Archivo:  
 Escala gráfica: