



ESTRATEGIA DE APOYO DE LA RED DE MOVILIDAD INTEGRADA

24 de enero de 2021



SSC

INICIO DE OPERACIONES 24 DE ENERO



1,143 vehículos

Apertura de la red a las 7:00 h



2,291 personas de apoyo

en 3 turnos de 07:00 a 00:00 h

INVEA

SGIRPC

SEMOVI

SECOB

CULTURA

EDOMÉX

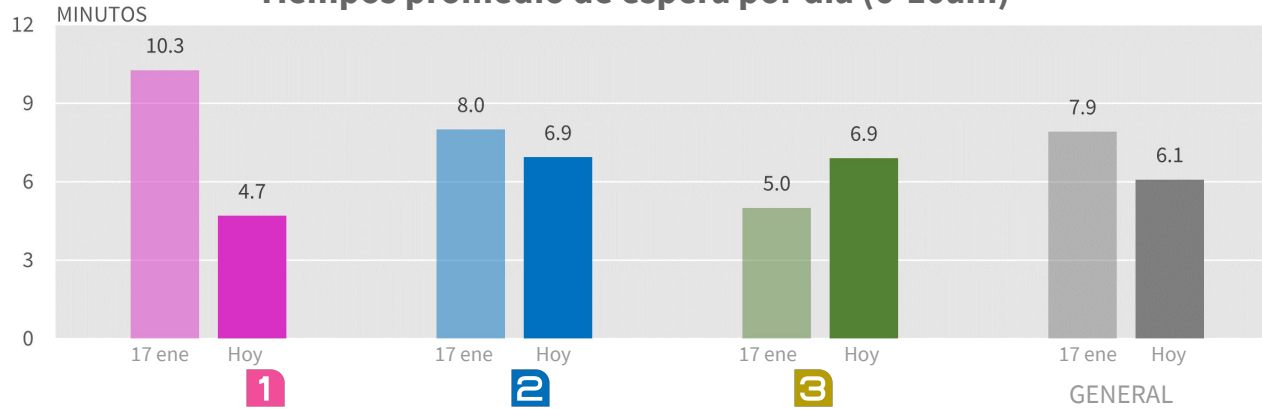
ORT

SCG

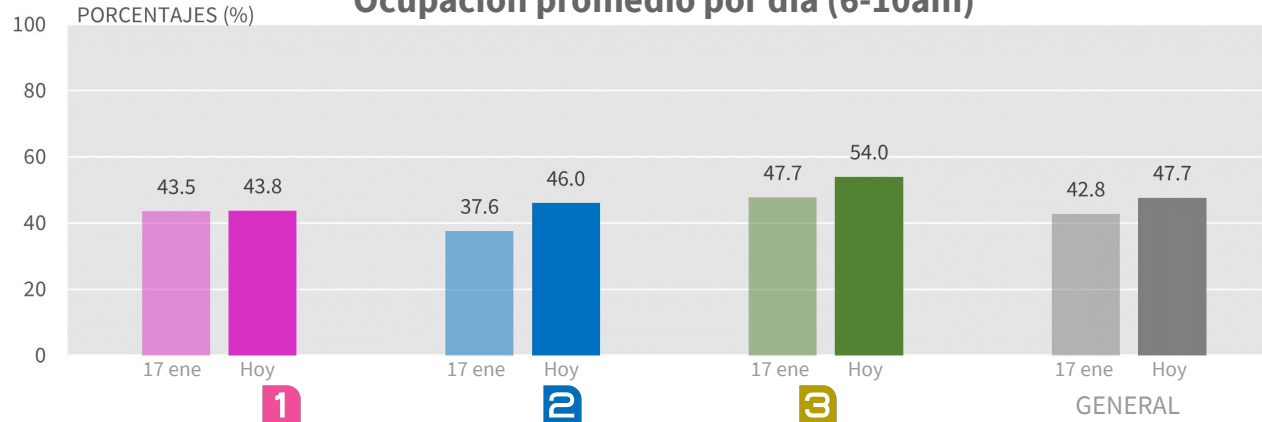


REPORTE DE OPERACIÓN

Tiempos promedio de espera por día (6-10am)



Ocupación promedio por día (6-10am)



REPORTE DE OPERACIÓN 24 DE ENERO



Servicios de apoyo de líneas 1, 2 y 3 con inicio y cierre puntuales y capacidad de cobertura adecuada de la demanda

Tiempos de espera

24 de enero por la mañana

- **Mínimos:** 2 min en Indios Verdes, Pantitlán y Tasqueña
- **Máximos:** 25 min a las 7:30 en Hidalgo
- **Promedio:** 6.1 min de espera (L1: 4.7 min, L2: 7 min, L3: 7 min)

Porcentajes de ocupación

24 de enero por la mañana

- **Mínimos:** 10% en Centro Médico antes de las 8:00.
- **Máximos:** 85% en la Raza (entre 7:00 y 9:00)
- **Promedio:** 48% por unidad (L1: 44%, L2: 46%, L3: 54%)

AJUSTES POR REAPERTURA LÍNEA 1



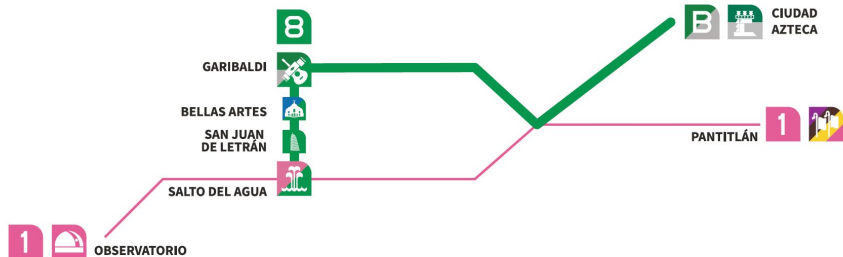
Reapertura de Línea 1 llevará más personas usuarias a estaciones de transbordo con Líneas 2 y 3, por lo que se realizarán los siguientes ajustes operativos:

- Señalización San Lázaro
- Reordenamiento Pino Suárez
- Reordenamiento Salto del Agua como estación de transbordo a L2 dirección Cuatro Caminos
- Nuevo nodo y servicio a Indios Verdes en Balderas
- Redistribución de unidades para atender a las personas usuarias, especialmente en Balderas y Pino Suárez
- Transferencia de 50% de unidades de L1 a L2 y L3

AJUSTES POR REAPERTURA LÍNEA 1



POR LÍNEA 8 ES MEJOR



San Lázaro Señalización

Información a usuarios y usuarias de **Línea B** para que en sus trayectos al Centro prefieran bajar en Garibaldi

Información a personas usuarias de **Línea 1** para que prefieran transbordo en Salto del Agua para viajar hacia Ciudad Azteca

PARA EVITAR AGLOMERACIONES, SI ERES USUARIO DE LA **LÍNEA B**, DURANTE LA REAPERTURA DE LÍNEA 1 PREFERE HACER CORRESPONDENCIA EN LA **LÍNEA 8**:

Si vas en Línea B
hacia el **Centro**,
haz correspondencia
en **Estación Garibaldi**

Si vas en Línea 1
hacia **Ciudad Azteca**,
haz correspondencia
en **Estación Salto del Agua**



Pino Suárez

Reordenamiento y señalización

Incorporación de lanzadera para circuito Pino Suárez - **Cuatro Caminos** (Parada de servicio corto y completo en Izazaga esq. 5 de Febrero)

Balizamiento de puntos de ascenso y descenso para transbordos

Señalética en estación y calle informando acerca de los servicios complementarios para L1 y L2

Parada señalizada para transbordo en dirección Tasqueña en José María Pino Suárez y Av. Izazaga



Salto del Agua

Reordenamiento y señalización

Dos sitios de ascenso y descenso a 50 metros antes y después de intersección Eje Central e Izazaga para **transbordo a Cuatro Caminos de L2**

Señalética en estaciones y en calle recomendando **transbordo sentido Taxqueña L2 en Pino Suárez**

Se prohibirán ascensos y descensos en la intersección de Eje Central e Izazaga

Operativo permanente para retirar vehículos y comercio del carril confinado en Av. Izazaga



Balderas

Nuevo nodo

Nuevo servicio Balderas - Indios Verdes con lanzadera de unidades vacías que permitan absorber mayor demanda

Señalética y balizamiento para transbordo a servicios emergentes de L1 y de L3

Personal en campo para:

- Información a personas usuarias
- Supervisión vial y de operación de servicios
- Supervisión de protocolos de salud
- Ordenamiento de flujos peatonales
- Reportes de frecuencias y ocupación



ESTRATEGIA DE APOYO DE LA RED DE MOVILIDAD INTEGRADA

24 de enero de 2021



SSC